





**Legende**

-  Baugrenze
-  5 km Radius um Baugrenze
- Sichtbarkeitsanteil - Gesamthöhe 25 m (%)
  - 
  - 1 ----- 100
-  Sichtbarkeitsanteil - Gesamthöhe 30 m

**Berechnungsgrundlagen:**

**Höhenmodell:**  
Digitale Geländemodelle (DGM 25), RLP

**Areale:**  
OSM Datensatz (bearbeitet)  
Wald (20 m), Siedlung/Industrie/Gewerbe (8 m),  
Gehölz (8 m), Weinbau (2,5 m)

**DGM**  
© LVermGeoRP 2024, dl-de/by-2-0, <http://www.lvermgeo.rlp.de>  
**OSM**  
© OpenStreetMap-Mitwirkende



3. Teilabschnitt Industriepark A61 GVZ Koblenz				
Sichtbarkeitsanalyse				
Zweckverband Industriepark, A61/GVZ Koblenz, Koblenz				
Bearbeitet: tha	Zeichnung: mst	Maßstab: 1:40.000 /A3	Blatt: 2.01	Datum: 06.05.2024

